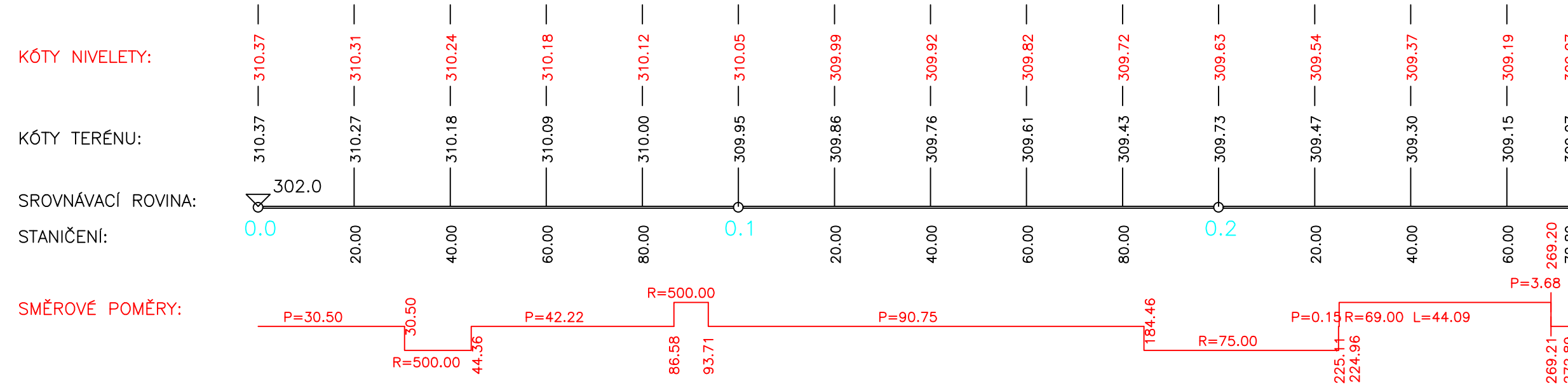
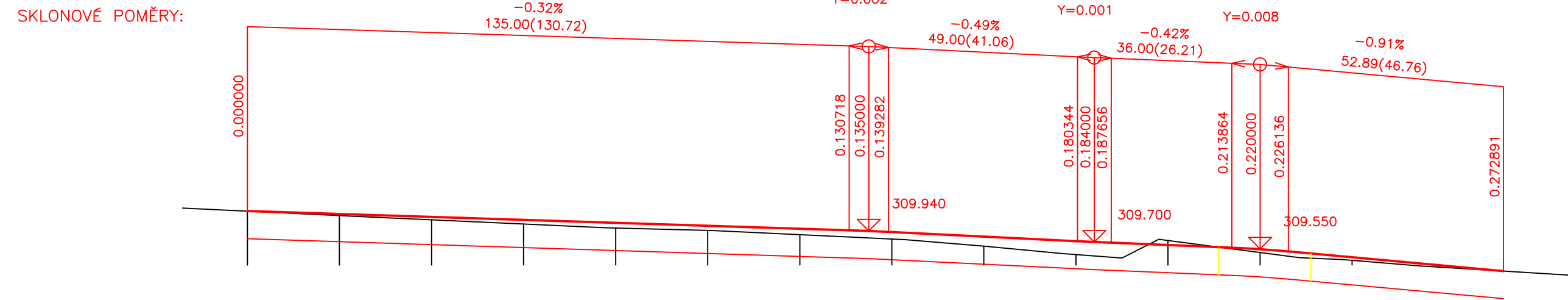


VOZOVKA	ŠUMPERK	SVAH	VOZOVKA
KATASTRÁLNÍ ÚZEMÍ			
OKRES: ŠUMPERK			
KRAJ: OLOMOUCKÝ			

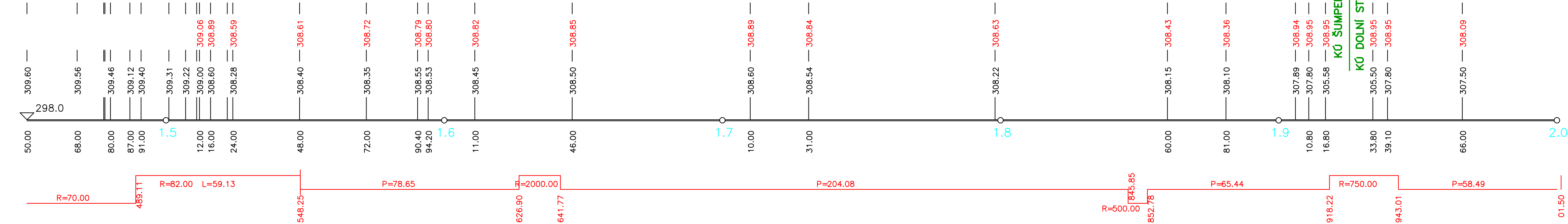
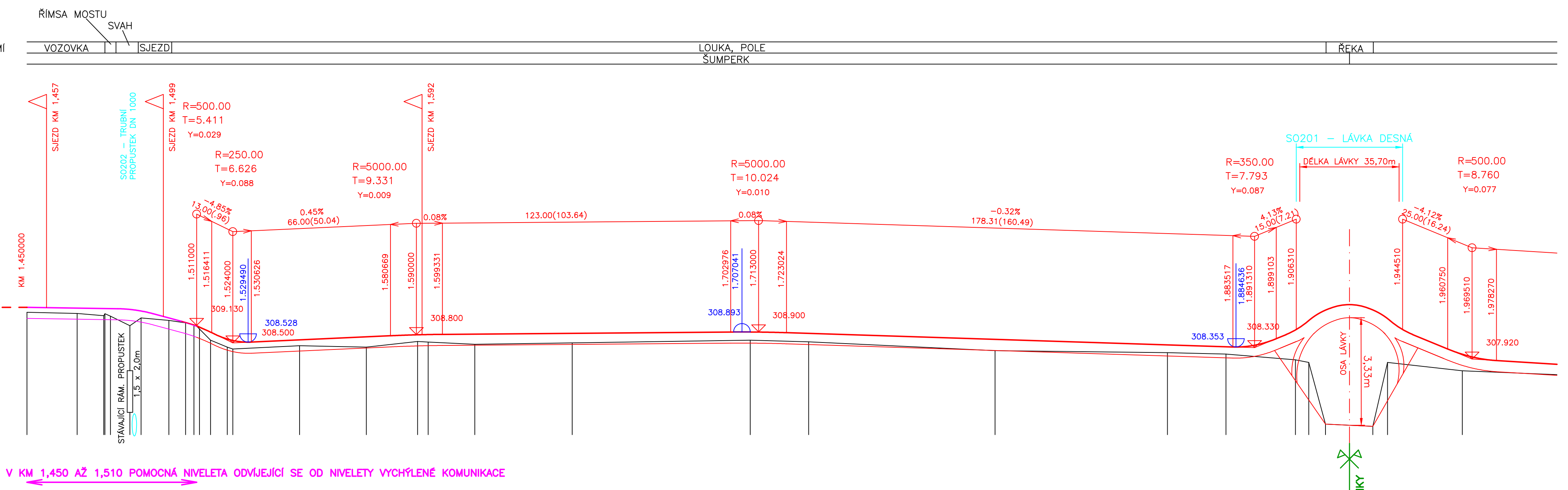
PODÉLNÝ PROFIL VYCHÝLENÉ KOMUNIKACE
km 1,265 62 až km 1,540 51 HLAVNÍ OSY



VOZOVKA	SVAH	VOZOVKA
KATASTRÁLNÍ ÚZEMÍ		
OKRES: ŠUMPERK		
KRAJ: OLOMOUCKÝ		

SKLONOVÉ POMĚRY:

V KM 0,000 AŽ 1,450 NIVELETA KOPÍRUJE
SOUČASNÝ STAV, POPŘÍPADĚ SE ODVÍJÍ
OD PATY (HRANY) KOMUNIKACE



Investor:		Projektant:	
Město Šumperk Nam. Míru 1 787 93 Šumperk		Cekr CZ s.r.o. Mazalova 57/2, 787 01 Šumperk IČ: 27821251 Tel: 777 550 647 email: cekr@cekr.cz	
Zodp. projektant	Ing. Luděk Cěk	Cekr CZ s.r.o.	
Ved. projektant	Ing. Luděk Cěk	Mazalova 57/2, 787 01 Šumperk	
Vypracoval	Ing. Jaroslav Havlík	IČ: 27821251	
Kreslil	Ing. Jaroslav Havlík	Tel: 777 550 647	
Kraj: Olomoucký		Kat. území: Šumperk	
Název akce		Formát	6A4
STAVBA CYKLOKOMUNIKACE DESNÁ, ČÁST CYKLOSTEZKA		Měřítko	1:1000/100
ŠUMPERK – DOLNÍ STUDĚNKY, ÚSEK K.Ú. ŠUMPERK		Datum	VIII/2012
		Stupeň	ZDS
		Zak. číslo	0322-12/3
PODÉLNÝ PROFIL		Číslo výkresu	100.2.2
		Číslo paré	